

МАМАЙСКАЯ
СКАЗКА
ХАМАР-ДАБАНА



Выполнила Климова Полина
уч-ца 1 «А» класса, шк № 1
Руководитель: Климова О.А



Описание маршрута

Классификация туристского маршрута:

По типу:

Маршрут с активными способами передвижения;

По сезонности:

Круглогодичный;

По продолжительности:

Многодневные (3-5 дней);

По способу передвижения:

Комбинированный;

По содержанию:

Отдых в горах.

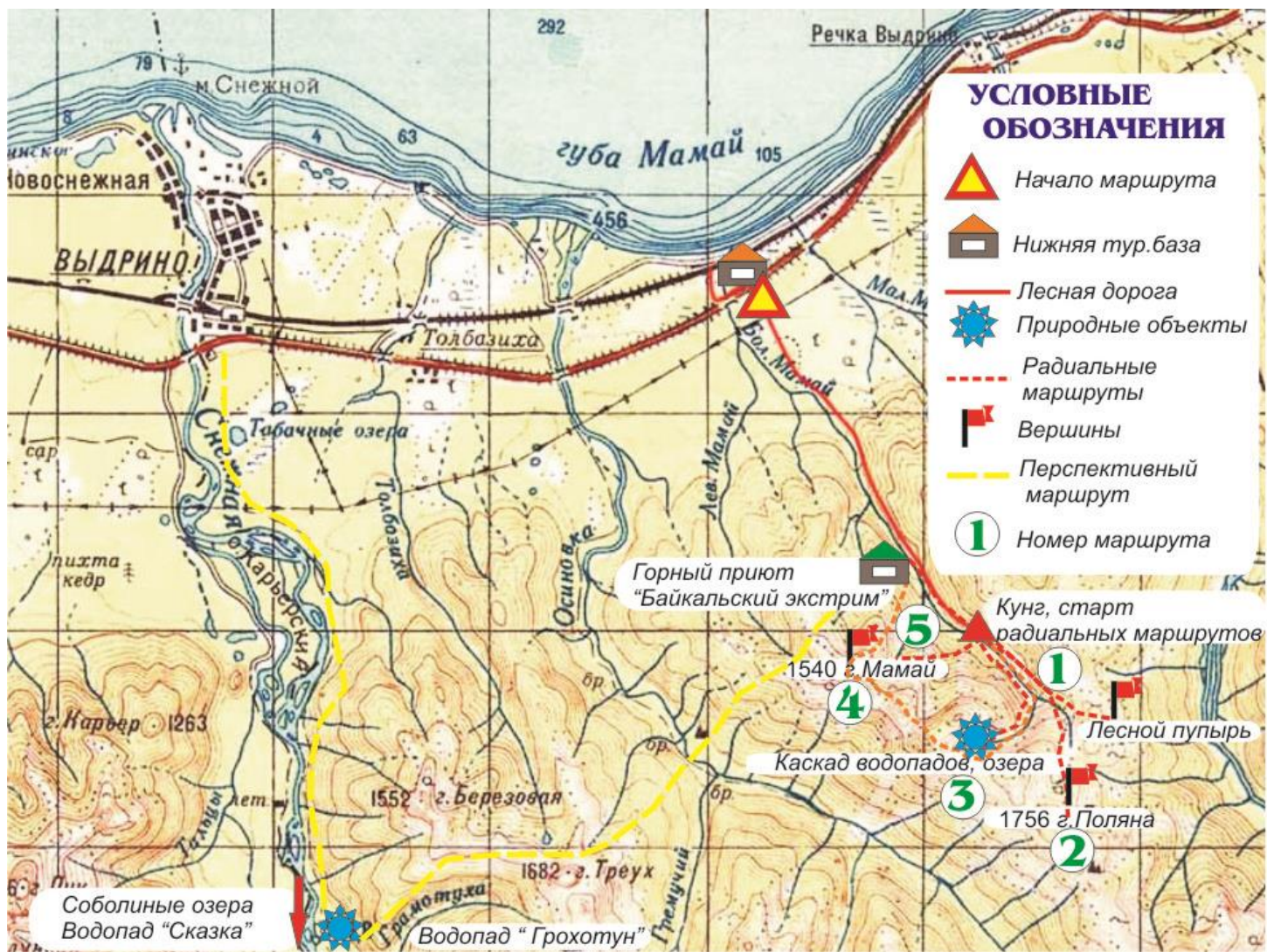


Схема



Отрезок	Лето	Зима	S	t	Вместимость	Кол-во т/с
1. Иркутск - Сворот	Микроавтобус	Микроавтобус	250 км	3 часа	16 чел.	2
2. Сворот –Горная хижина	Квадроциклы	Снегоходы	8 км	30 мин	16 чел.	8
	Пешком		8 км	2,5 часа	16 чел.	-
		Ратрак	8 км	30 мин	16 чел.	1
3. Улан-Удэ – Сворот	Микроавтобус	Микроавтобус	270 км	3,5	16 чел.	2

Карта-схема маршрута



Транспортная доступность



Район: Хамар-Дабан на стыке правого и левого истоков реки Большой Мамай

Ближайшая Ж/Д станция: Мамай

Удаленность от ближайшего нас пункта: Деревня Мамай – 11,2 км (набор высоты 540 м)

Автотрассы: Расстояние от начала дороги на Большой Мамай – 8 км (набор высоты 538м)



Наличие тропы: проложенная дорога шириной 6м

Экскурсионные возможности зимой

- Фрирайд с гидами, около 20 трасс спуска)**
- Пешие туры: восхождение на ближайшие вершины (расстояние от объекта) (5 программ)*
- Фотоохота
- Heli ski (фрирайд туры с подъемом групп на вершину вертолетной техникой)
- Вертолетные прогулки
- Снегоходные туры



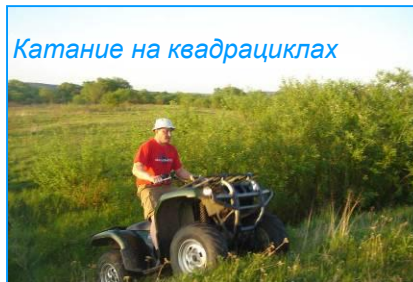
- * – Водопады на левом истоке реки Большой Мамай (1,3 км от приюта)
- Перевал Мамай 1355 м (2,5 км от приюта)
- Пик Мамай 1541 м (5 км от приюта)
- Пик Поляны 1756 м (3,7 км от приюта)
- Водопады на левом притоке Выдриной (находится на границе леса на левом притоке Выдриной) (6,5 км от приюта)




**** Мамай – один из самых снежных районов на Байкале. На сегодняшний день какая либо туристическая инфраструктура отсутствует.**

Экскурсионные возможности летом

- Однодневные пешие туры: восхождение на ближайшие вершины и перевалы (5 туров)*
- Катание на квадроциклах (2-3 маршрута)
- Фотоохота
- Вертолетные прогулки
- Скалолазание
- Парашютеризм



Катание на квадрациклах



Пешие туры: водопады летом



Программа. Лето.

1 день

9:00 – 14:00 – трансфер (микроавтобус) до начала тропы;
Путевая информация на привалах «Хамар-Дабан-горная страна».
14:00 – 17:00 – пешеходный переход (8 км.) до базового лагеря (изба-хижина);
19:00 – 20:00 – ужин;
20:00 – 22:00 – инструктаж по безопасности в горах;

2 день :

8:00 – подъем;
8:00 – 9:00 – завтрак;
9:00-13:00 – радиальный выход в район г. Поляна (1753 м) и перевал Мамай (1326 м)
Посещение горных озер и водопадов на р. Б. Мамай.
13:00 – 14:00 – обед;
19:00 – 20:00 – ужин;
22:00 – 23:00 – Вечернее мероприятие «Песни у ночного костра».

3 день :

8:00 – подъем;
8:00 – 9:00 – завтрак;
10:00 – 18:00 – радиальный выход . Восхождение на вершину г. Мамай-Восточная;
19:00 – 20:00 – ужин;
20:00 – 22:00 –командная игра «В поисках мамынского клада»;
22:00 – 23:00 – «Туристские байки, смешные истории, анекдоты».

4 день:

10:00- Туристская эстафета «Последний герой».
Обед. Сбор дикоросов (июль, август).
14:00 – 17:00 – пешеходный переход (9 км.) до оз. Байкал (р-н о.п. Мамай);
Радиальный заход на оз. Окуневое. Посещение плантации клубники.
17:00 – 23:00 – отдых на берегу Байкала .
22:00 – 23:00 –Вечернее мероприятие «Легенды и придания о Байкале».

5 день :

11:00 – 15:00 - трансфер (микроавтобус) до г. Улан-Удэ







Программа. Зима.

1 день

- 07:00-13:00 Трансфер Улан-Удэ - р.Большой Мамай (270км)
- 09:00-10:00 Завтрак в кафе
- 13:00-17:00 Пешеходный переход до избы-приюта "Байкальский Экстрим" (8 км)
- 17:00-19:00 Размещение участников, свободное время
- 19:00-20:00 Ужин
- 20:00-22:00 Лекция по правилам безопасности в походе

2 День

- 08:00-10:00 Подъем, зарядка, завтрак
- 10:00-14:00 Занятия (Учебный склон)
- 14:00-15:00 Обед на склоне
- 15:00-17:00 Занятия (Учебный склон)
- 17:00-19:00 Свободное время
- 19:00-20:00 Ужин
- 20:00-22:00 Лекция по правилам безопасности в горах

3 День


- 08:00-10:00 Подъем, зарядка, завтрак
- 10:00-14:00 Занятия (Учебный склон)
- 14:00-15:00 Обед на склоне
- 15:00-17:00 Занятия (Учебный склон)
- 17:00-19:00 Свободное время
- 19:00-20:00 Ужин

4 День

- 08:00-10:00 Подъем, зарядка, завтрак
- 10:00-17:00 Радиальный выход на г. Лесной пупырь
- 14:00-15:00 Обед на склоне
- 17:00-19:00 Свободное время
- 19:00-20:00 Ужин

5 День

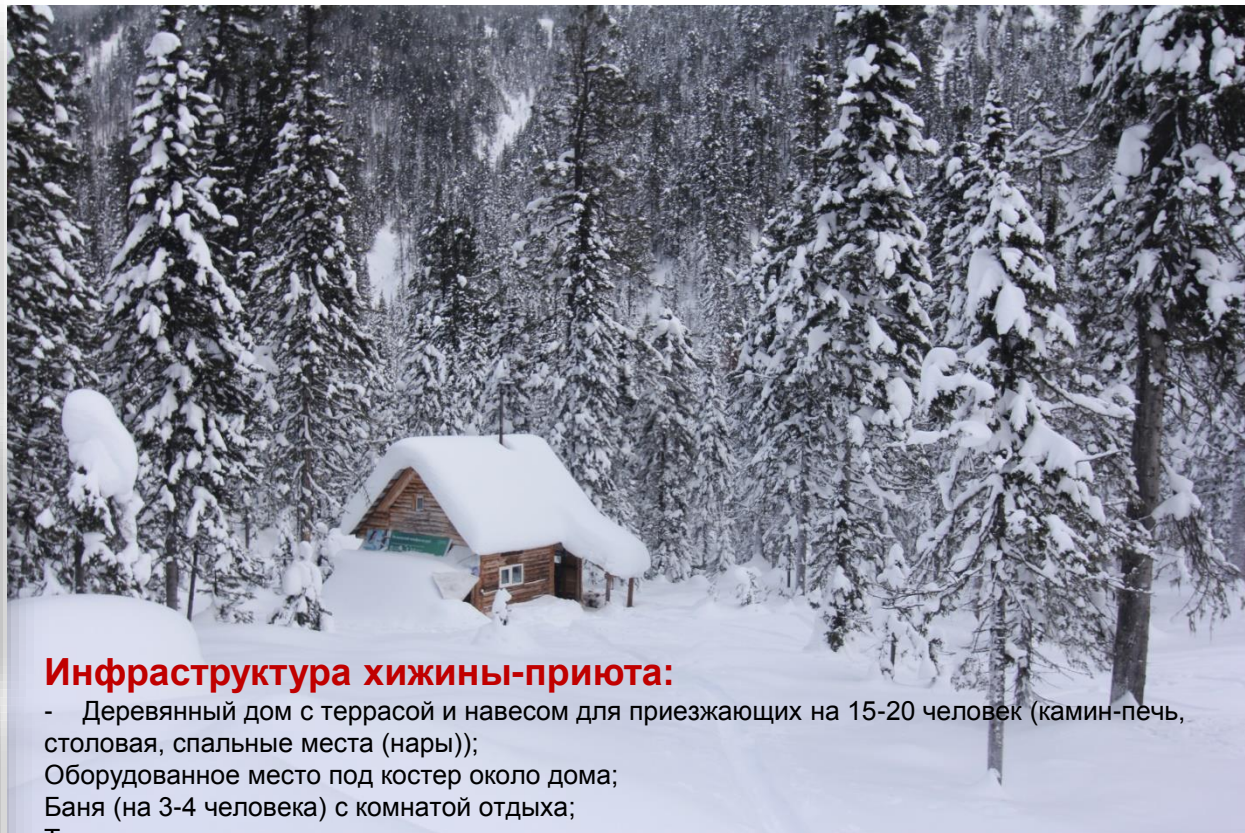
- 08:00-11:00 Подъём, завтрак, сборы вещей
- 11:00-14:00 Пешеходный переход от избы-приюта "Байкальский экстрим" до автомобильной трассы (8км)
- 16:00-17:00 Обед в кафе
- 14:00-19:00 Трансфер до г. Улан-Удэ (270км)







Инфраструктура приюта



Инфраструктура хижины-приюта:

- Деревянный дом с террасой и навесом для приезжающих на 15-20 человек (камин-печь, столовая, спальные места (нары));
- Оборудованное место под костер около дома;
- Баня (на 3-4 человека) с комнатой отдыха;
- Туалет;
- Место для стоянки снегоходов.

Характеристика дома

Параметры дома: площадь 28 кв.м., высота 2,5м, 2 окна с видом на горы;

Планировка:

Спальная зона 9 кв.м.: трёх ярусные нары на 20 человек;

Терраса под крышей (20 кв.м.);

Освещение керосиновой или газовой лампами;

Флора и фауна

Фауна

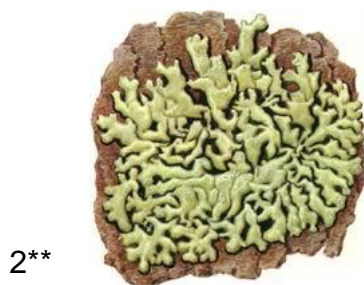
В близи находится заповедник и Таглейский заказник*. Обитают выдра(1), черный журавль(2), орлан-белохвост(3), скопа(4), черный аист(5) и др.



Флора

Сосновые и лиственнично-сосновые бруснично-травяные леса, часто с подлеском из ольховника или рододендрона даурского. Вторичные осиново-берёзовые леса на их месте.

Растут мохообразные растения (Неккера северная)(1), лишайниковые растения (Гипогимния гипотрипелла)(2), цветковые растения (Ветреница байкальская)(3). Папоротник, лесная ягода, голубые ели



* Заказник-это охраняемая территория на которой запрещены отдельные виды деятельности такие как :охота, рыболовство, вывоз скота, сенокос.

** - Входит в красную книгу России.

*** - входит в красную книгу Бурятии.

Спасибо за внимание!

